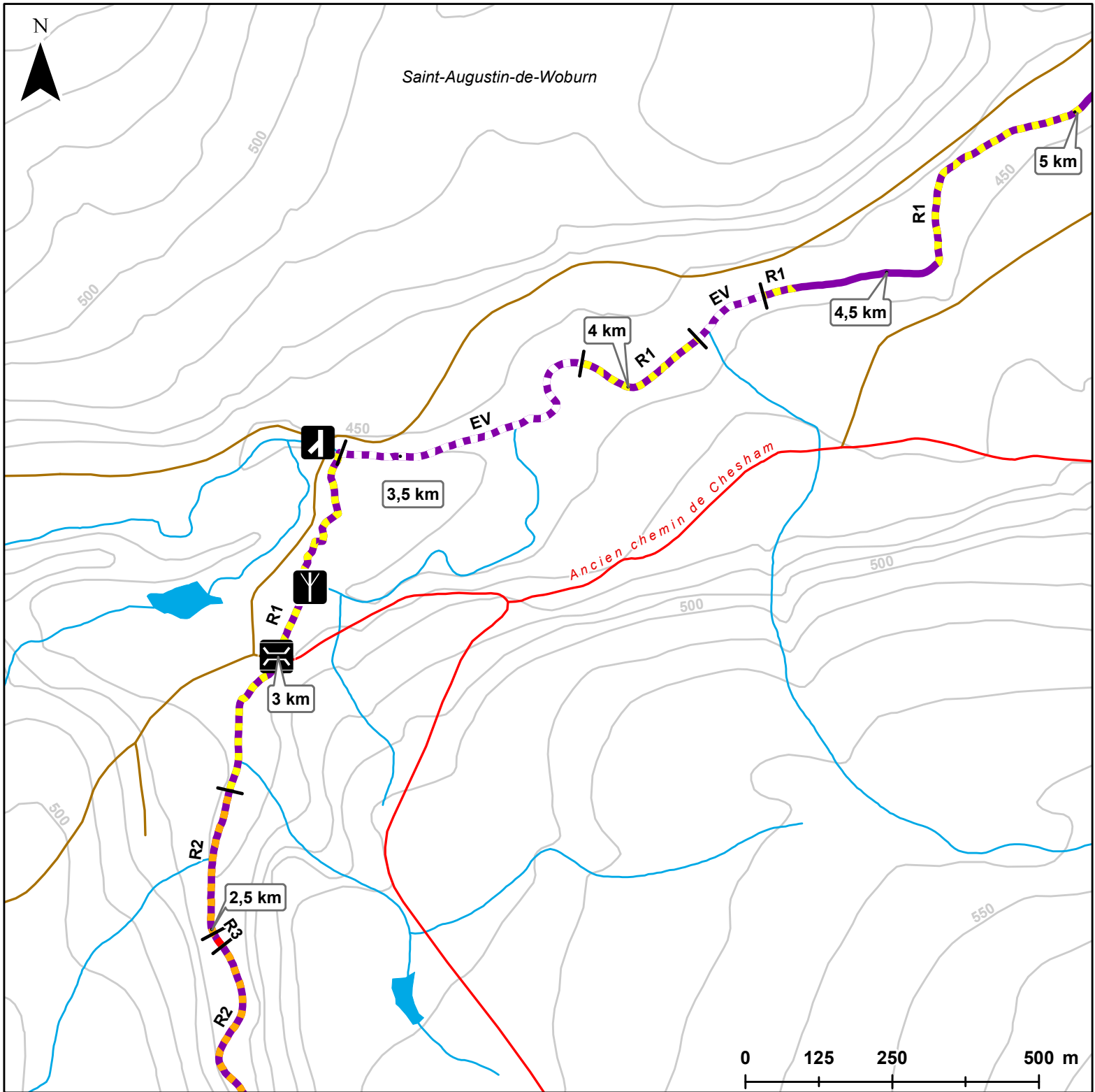















Parcours canotable de la rivière Clinton : Carte 2 de 5



- | | | | | | |
|--|--------------------|---|----------|---|------------------|
|  | Chenaux multiples |  | EV |  | Chemin forestier |
|  | Confluence |  | R1 |  | Route secondaire |
|  | Pont ou passerelle |  | R2 |  | Cours d'eau |
| | |  | R3 |  | Courbe de niveau |
| | |  | Parcours |  | Lac |



Réalisation : COBARIC, juillet 2020
 Source : (c) Gouvernement du Québec
 Relevé : André Faubert, mai 2020



Desjardins Québec

