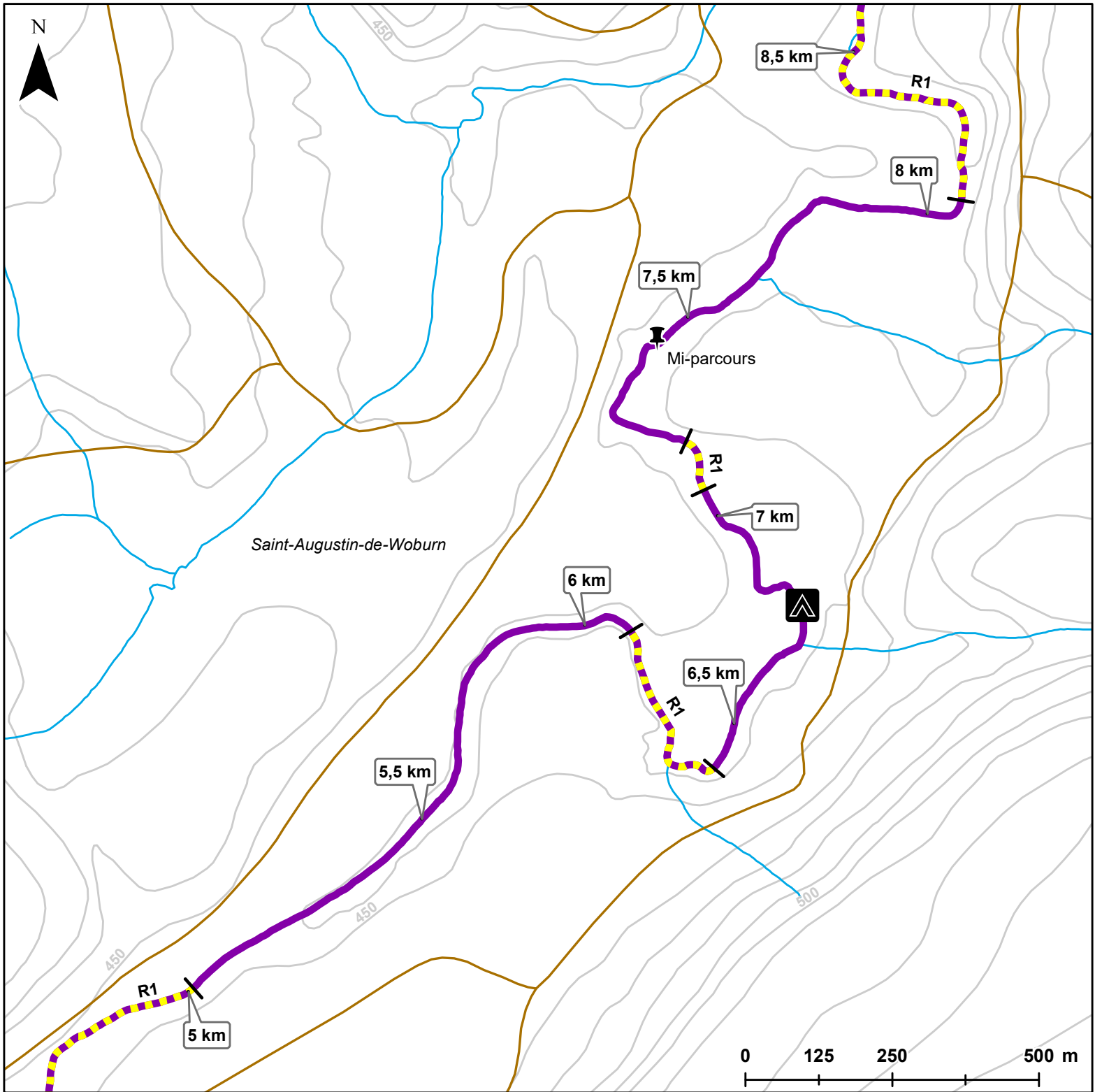







Parcours canotable de la rivière Clinton : Carte 3 de 5



-  Emplacement de camping
-  Mi-parcours
-  R1
-  Parcours
-  Chemin forestier
-  Cours d'eau
-  Courbe de niveau



Réalisation : COBARIC, juillet 2020
Source : (c) Gouvernement du Québec
Relevé : André Faubert, mai 2020