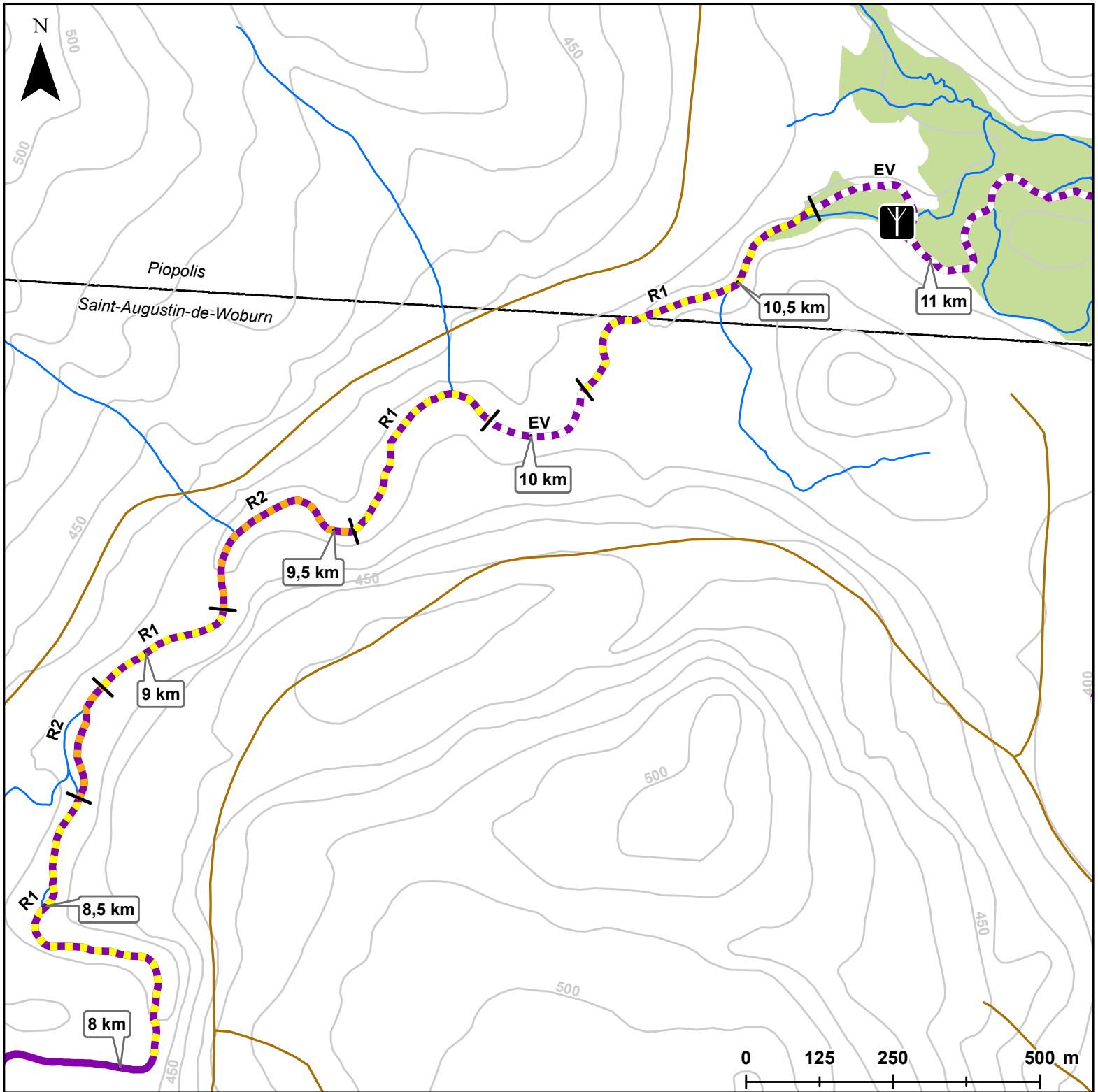












Parcours canotable de la rivière Clinton : Carte 4 de 5



-  Chenaux multiples
-  Chemin forestier
-  Marais du lac Mégantic
-  EV
-  Cours d'eau
-  R1
-  Courbe de niveau
-  R2
-  Limite municipale
-  Parcours



Réalisation : COBARIC, juillet 2020
 Source : (c) Gouvernement du Québec
 Relevé : André Faubert, mai 2020

