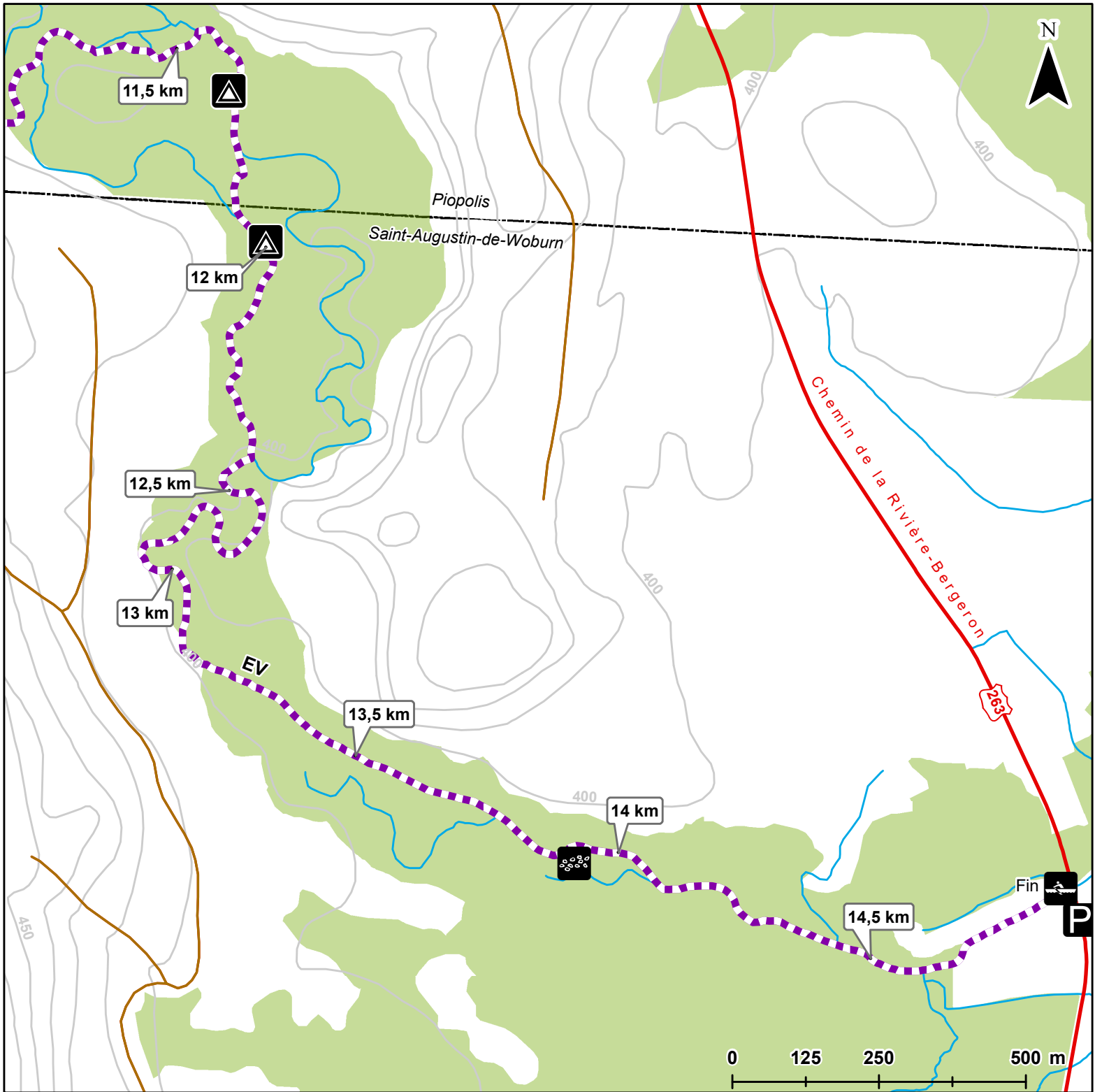












Parcours canotable de la rivière Clinton : Carte 5 de 5



-  Stationnement
-  Embâcle
-  Point d'accès
-  Plage de gravier
-  Route principale
-  Chemin forestier
-  Cours d'eau
-  Courbe de niveau
-  Limite municipale
-  Marais du lac Mégantic

-  EV
-  Parcours



Réalisation : COBARIC, juillet 2020
 Source : (c) Gouvernement du Québec
 Relevé : André Faubert, mai 2020

