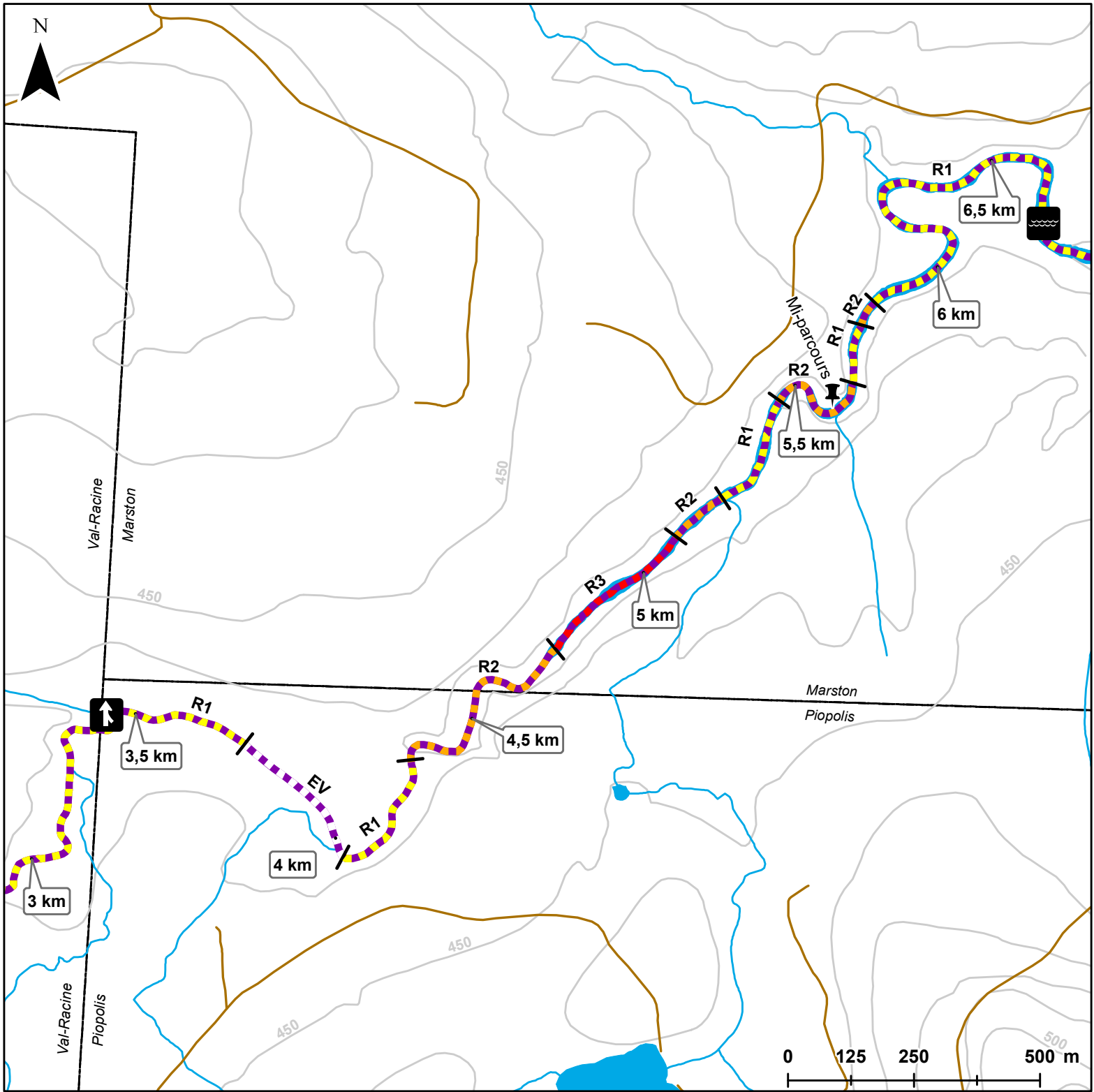















Parcours canotable de la rivière Victoria : Carte 2 de 4



-  Affluent
-  Passage maigre
-  Mi-parcours
-  EV
-  R1
-  R2
-  R3
-  Parcours
-  Chemin forestier
-  Cours d'eau
-  Courbe de niveau
-  Lac
-  Limite municipale



Réalisation : COBARIC, juillet 2020
 Source : (c) Gouvernement du Québec
 Relevé : André Faubert, mai 2020

