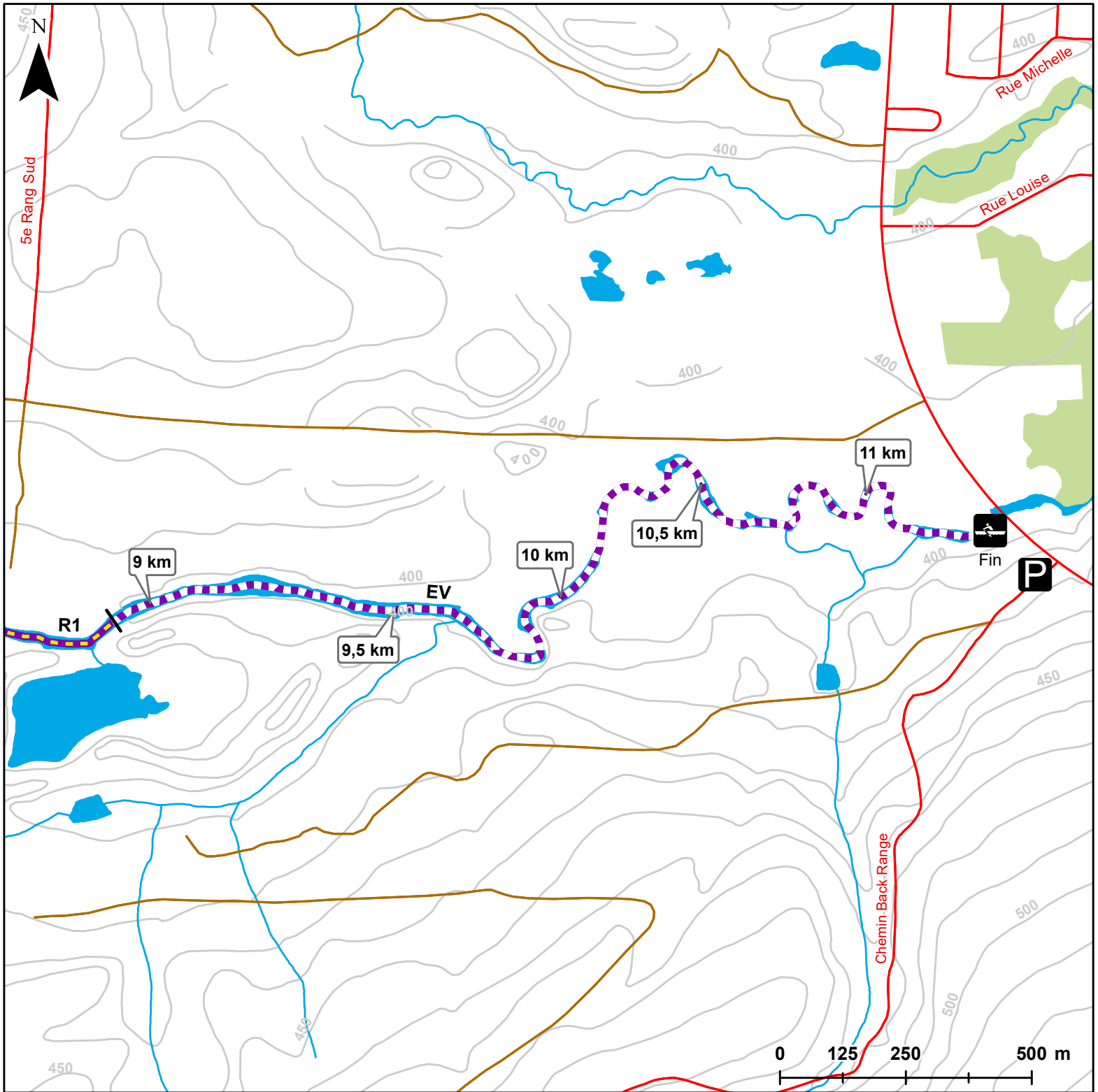












Parcours canotable de la rivière Victoria : Carte 4 de 4



-  Stationnement
-  Point d'accès
-  EV
-  Parcours
-  Route secondaire
-  Chemin forestier
-  Cours d'eau
-  Courbe de niveau
-  Lac
-  Marais du lac Mégantic



Réalisation : COBARIC, juillet 2020
 Source : (c) Gouvernement du Québec
 Relevé : André Faubert, mai 2020



Desjardins Québec

