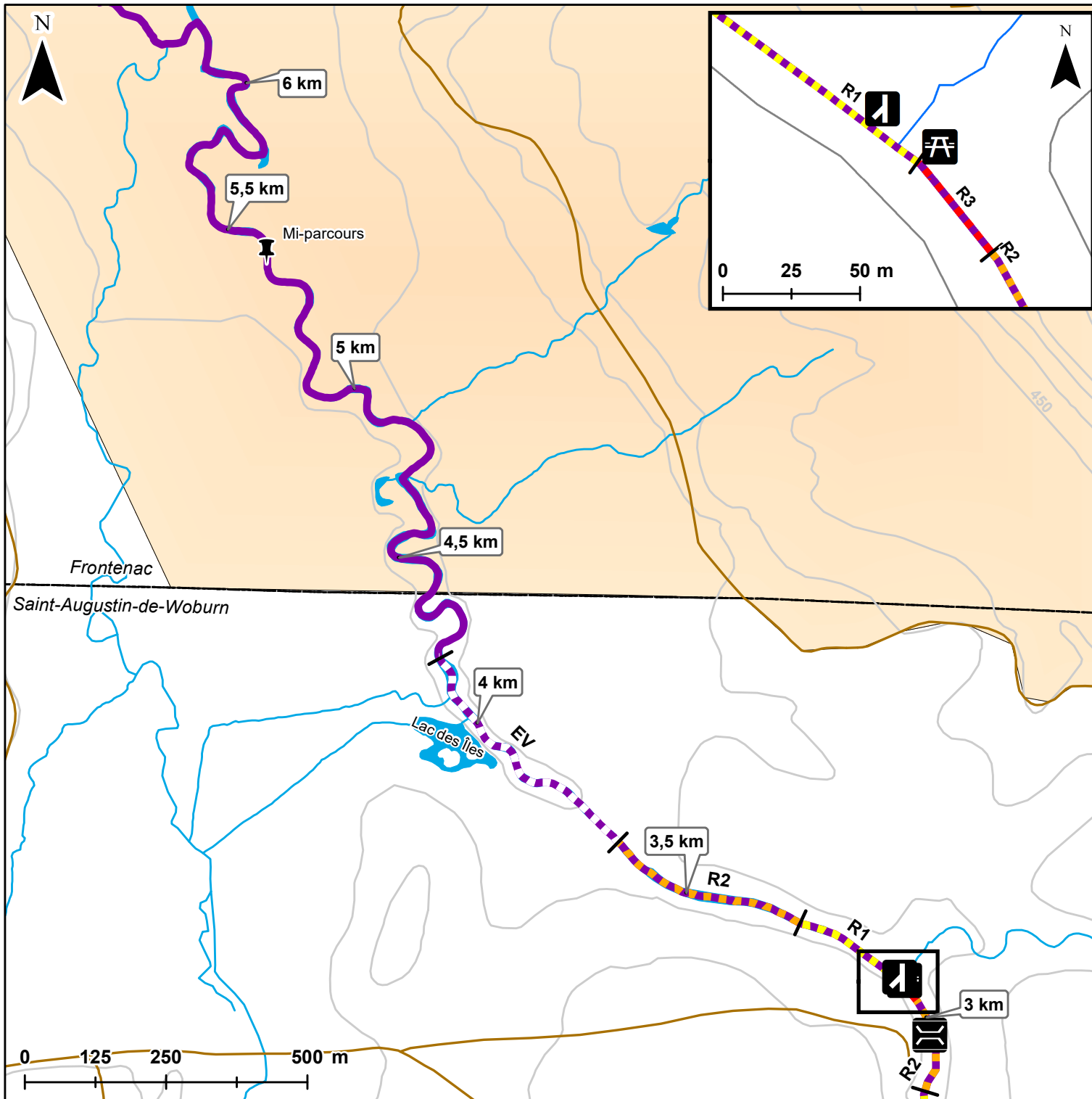

















Parcours canotable de la rivière aux Araignées : Carte 2 de 3



-  Confluence
-  Aire de pique-nique
-  Pont ou passerelle
-  Mi-parcours
-  EV
-  R1
-  R2
-  R3
-  Parcours
-  Chemin forestier
-  Cours d'eau
-  Courbe de niveau
-  Lac
-  Limite municipale
-  Zec Louise-Gosford



Réalisation : COBARIC, juillet 2020
 Source : (c) Gouvernement du Québec
 Relevé : André Faubert, mai 2020

