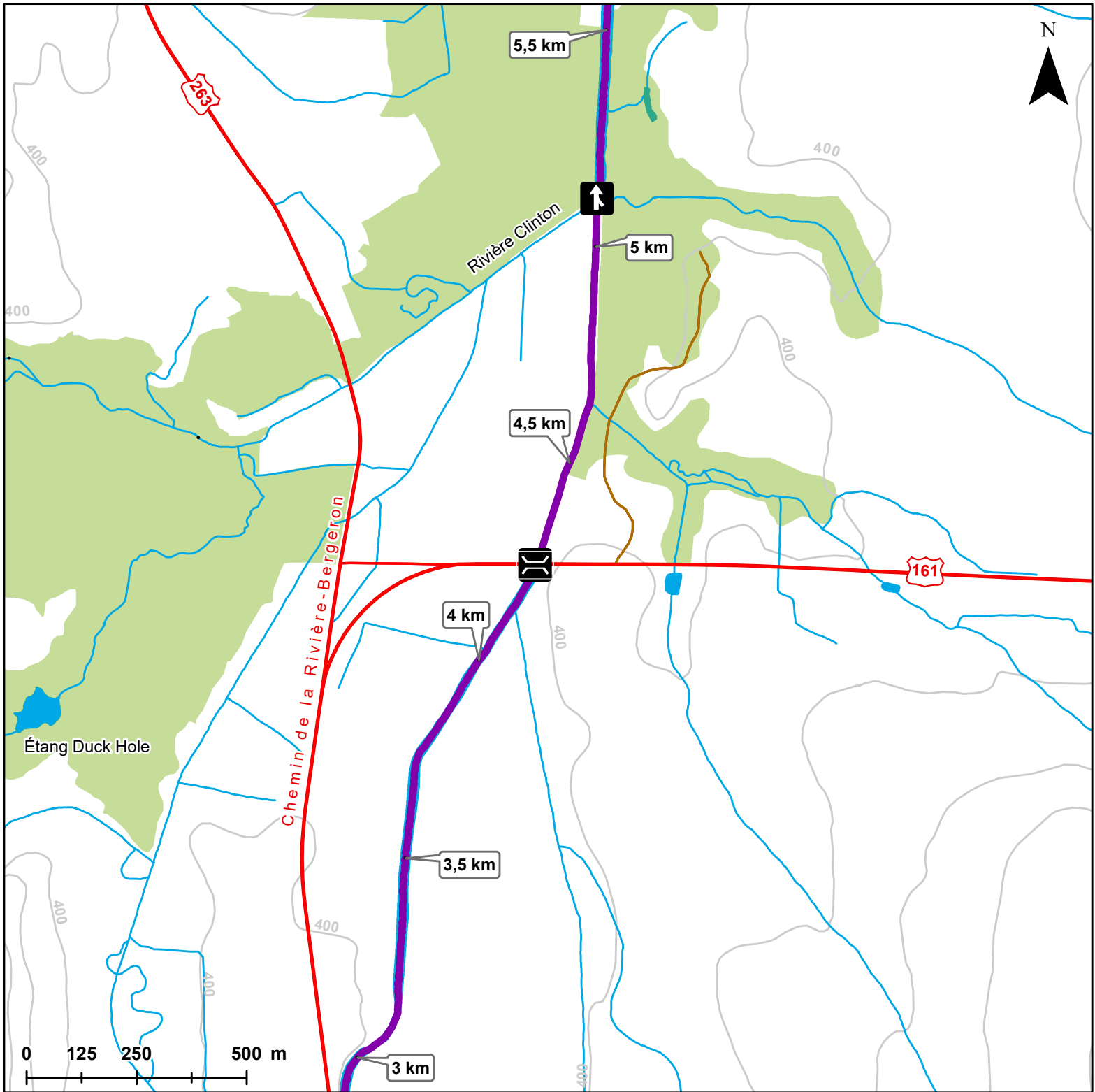


Parcours canotable de la basse rivière Arnold : Carte 2 de 4



Affluent


 Cours d'eau



Pont ou passerelle


 Courbe de niveau

 Parcours

 Marais du lac Mégantic

 Route principale

 Lac

 Route secondaire

 Chemin forestier



Desjardins Québec



Réalisation : COBARIC, juillet 2020
 Source : (c) Gouvernement du Québec
 Relevé : André Faubert, mai 2020