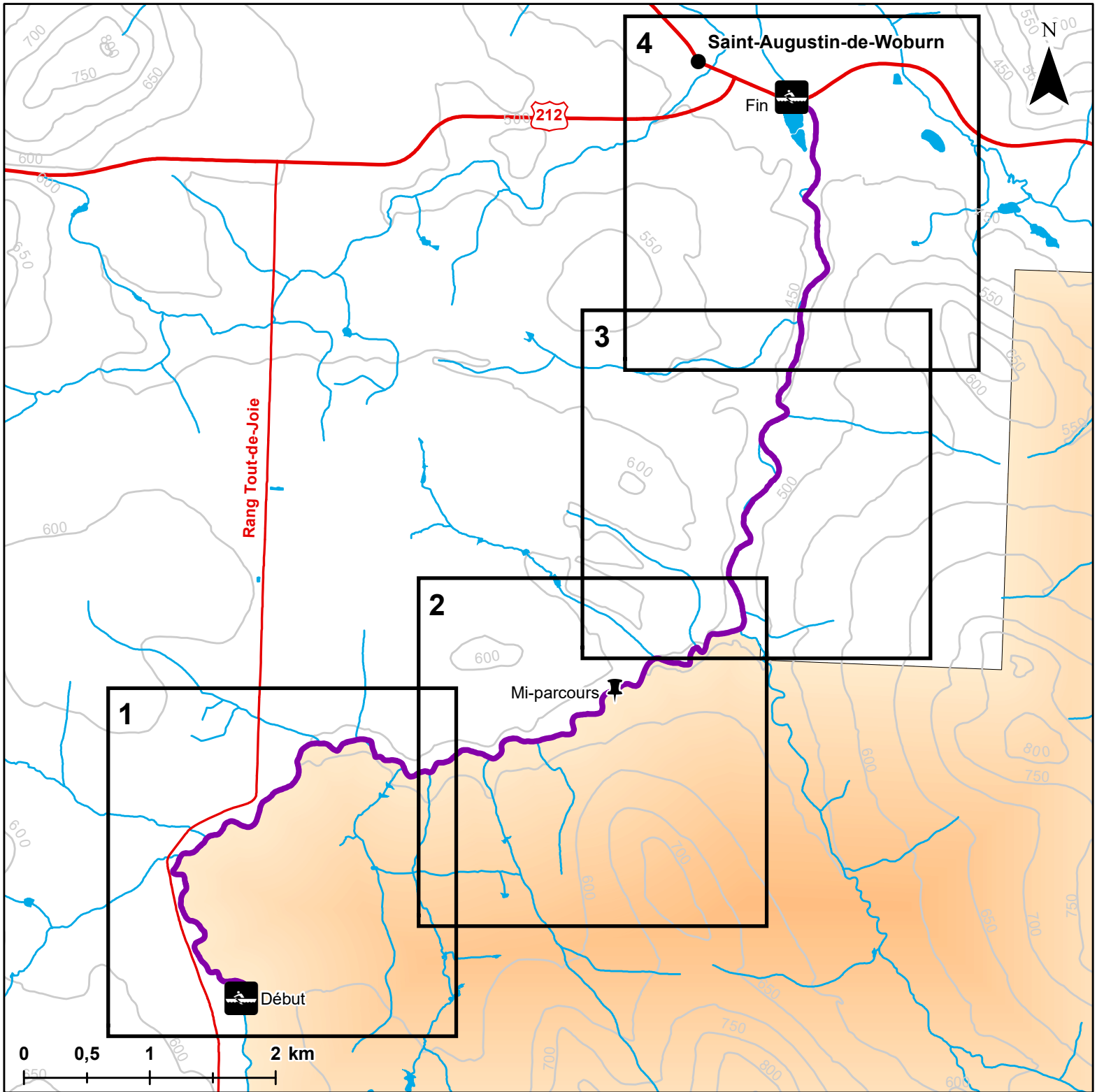












Parcours canotable de la haute rivière Arnold : Index des cartes



-  Municipalité
-  Point d'accès
-  Mi-parcours
-  Parcours
-  Route principale
-  Route secondaire
-  Cours d'eau
-  Courbe de niveau
-  Lac
-  Zec Louise-Gosford



Réalisation : COBARIC, juillet 2020
 Source : (c) Gouvernement du Québec
 Relevé : André Faubert, mai 2020

