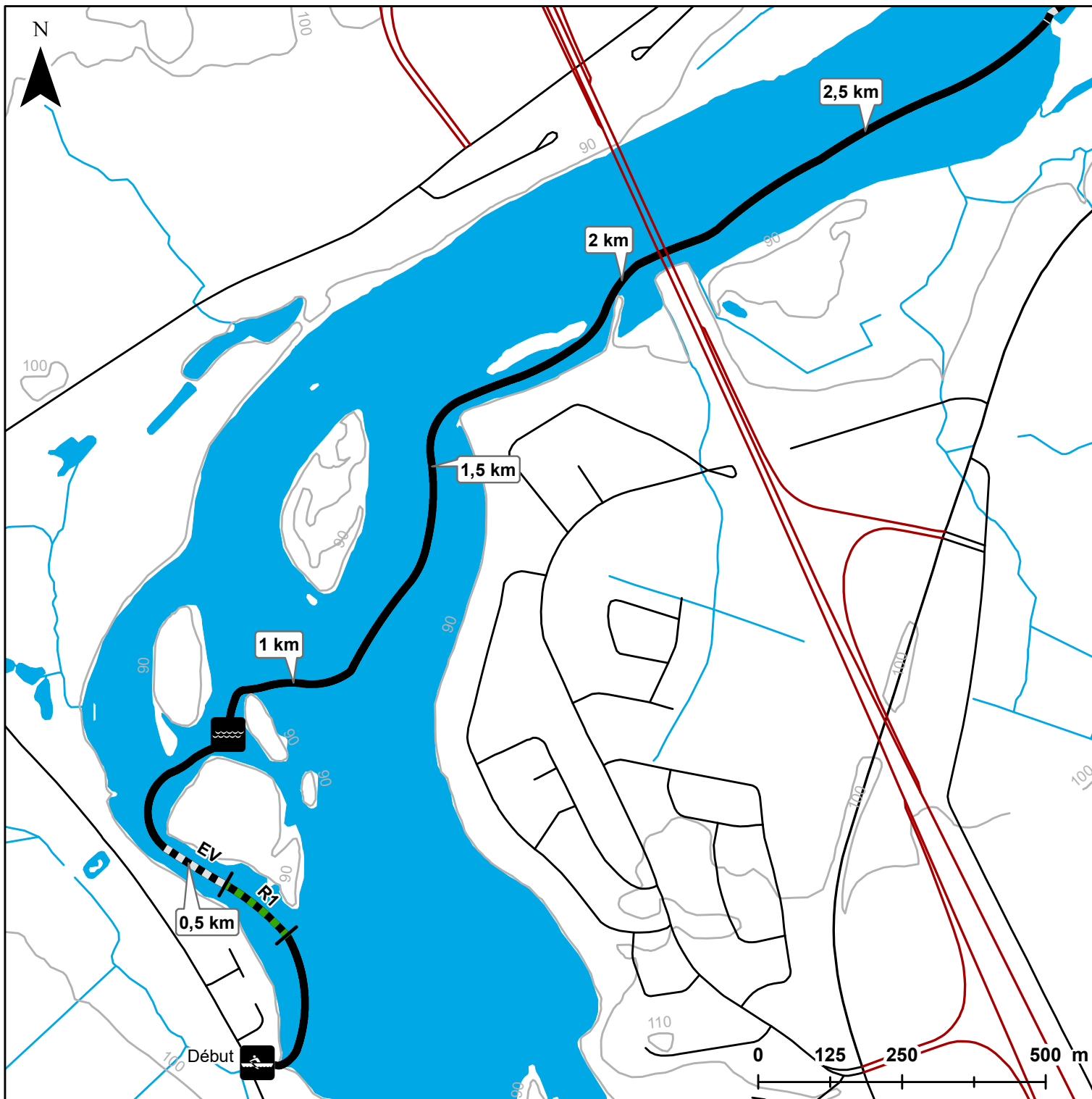









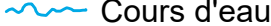




Parcours canotable de la rivière Chaudière secteur Breakeyville : Carte 1 de 5



-  Barrage
-  Point d'accès
-  Passage maigre
-  EV
-  R1
-  Parcours
-  Autoroute
-  Secondaire
-  Locale
-  Cours d'eau
-  Courbe de niveau
-  Lac



Réalisation : COBARIC, juin 2021 Source : (c) Gouvernement du Québec Relevé : André Faubert, mai 2021

