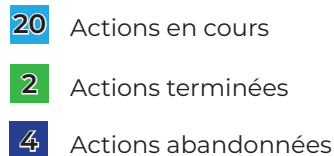
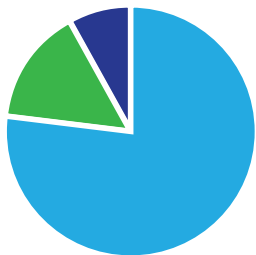


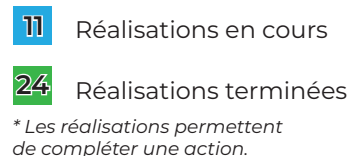
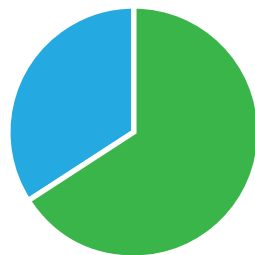
INONDATION DE ZONES AVEC ENJEUX ET DÉBITS DE POINTE ASSOCIÉS

EN CHIFFRES - GESTION DE LA PROBLÉMATIQUE SUR LE TERRITOIRE DU COBARIC

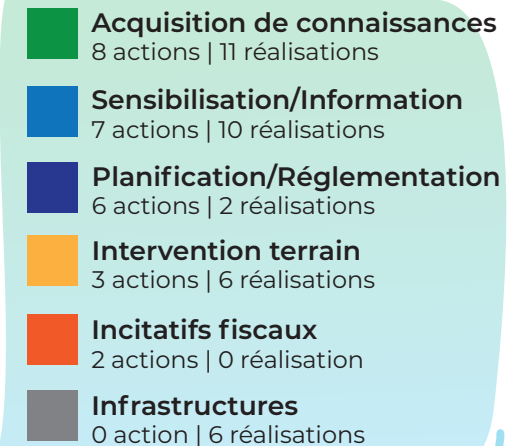
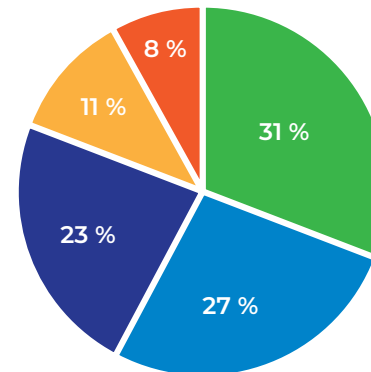
Statut d'avancement des actions pour lutter contre les inondations de zones avec enjeux (AGIRE, 2022)



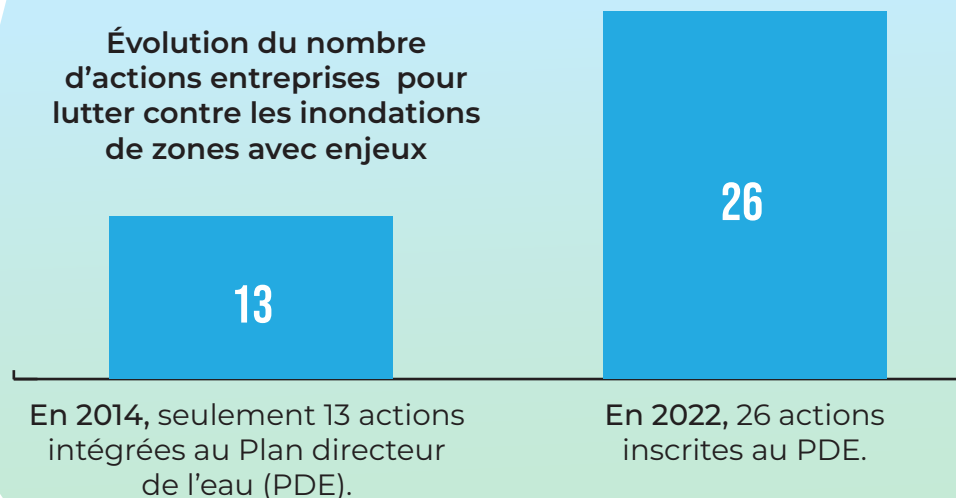
Statut d'avancement des réalisations* pour lutter contre les inondations de zones avec enjeux (AGIRE, 2022)



Répartition des actions pour lutter contre les inondations de zones avec enjeux selon leur type (AGIRE, 2022)



Évolution du nombre d'actions entreprises pour lutter contre les inondations de zones avec enjeux



Réalisations « phares » :

- ▶ Plan concerté d'évaluation du rôle des milieux humides et hydriques pour la réduction des risques d'inondations en contexte de changements climatiques et proposition de stratégies d'adaptation pour la collectivité
Comité de bassin de la rivière Chaudière (COBARIC), Ouranos, Université de Sherbrooke, 2017
- ▶ Guide d'information aux citoyennes et citoyens sur les risques liés aux inondations
Ville de Lévis, 2014
- ▶ Coordination du Système de surveillance de la rivière Chaudière (SSRC)
Comité de bassin de la rivière Chaudière (COBARIC), 2013

* Ces affirmations sont basées sur les informations inscrites dans AGIRE au moment du bilan (novembre 2022) et au meilleur des connaissances du COBARIC dans les actions et réalisations mises en œuvre sur son territoire jusqu'à ce jour. Ces données sont non exhaustives.